

cesta III/2410, Špania Dolina, okr. BB
ckm 3.770 - 3.900

LEGENDA :

BODOVÉ PRVKY :

- + podrobne zameraný bod
- * stoziar bez rozlísenia
- +/- hektometrická sieť
- dopravná značka
- luka
- lesná podo bez rozlísenia
- trávnik park okr.zahr.
- neplodná podo
- šachta
- šachta
- šrafovanie


LÍNIOVÉ PRVKY :

- katastrálna hranica
- el. vzdušné vedenie
- polohopis
- hrana asf. komunikácie
- kovové zábradlie
- kovový plot
- hrany terénu
- potok, hrana hladiny
- zvodidlo
- hlavné vrstevnice, interval 1m
- vedľajšie vrstevnice, interval 0,2 m

INFORMATÍVNY ZÁKRES IS :

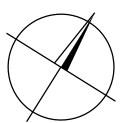
- Stredoslovenská vodárenská prevádzková spoločnosť, a.s., Partizánska cesta 5, Banská Bystrica
- Slovak Telekom a.s., Bajkalská 28, Bratislava
- NN - vzdušné, Stredoslovenská distribučná a.s., Pri Rajčianke 2927/8, Žilina
- VN - vzdušné, Stredoslovenská distribučná a.s., Pri Rajčianke 2927/8, Žilina
- Distribúcia SPP, a.s. Mlynské Nivy 44/b, Bratislava

Pozn. Pre zachovanie prehľadnosti výkresu sú čísla a výšky podrobných bodov pre tlačovú verziu vypnuté.




podpis:

dátum:



Náležitosťami a presnosťou zodpovedá predpisom.

ZAMERAL:	GEOsys s.r.o.	VÝHOTOVIL:	Ing. Róbert Tréfa	KONTROLOVAL:	Ing. Martin Talarovič	OVERIL:	Ing. Róbert Tréfa
SÚRADNICOVÝ SYSTÉM:	S-JTSK, realizácia JTSK	VÝŠKOVÝ SYSTÉM:	Bpv	KRAJ:	Banskobystrický	KATASTRÁLNE ÚZEMIE:	Špania Dolina
OBJEDNÁVATEĽ:	Banskobystrický samosprávny kraj			PROJEKTANT:	Basler & Hofman Slovakia s.r.o.		
AKCIA:	Sanácia zosuvov na cestách III.triedy						
cesta III/2410, Špania Dolina, okr. BB ckm 3.770 - 3.900 Predrealizačné zameranie pre spracovanie projektovnej dokumentácie							
DRUH VÝKRESU:	Polohopisno výškopisné zameranie s informatívnym zákresom IS						

**GEOsys** s.r.o.

geodetická kancelária
Rezedova 25/B
821 01 Bratislava